

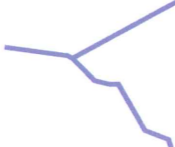


BO 3-8 | BO 2-8
BO 3-9 | BO 2-9

BO 2-8 | BO 1-8
BO 2-9 | BO 1-9

DP DOUBRAVA

BO 3-9 | BO 2-9
OS 3-0 | OS 2-0

LEGENDA

-  hranice katastrálních území
-  hranice dobývacích prostorů
-  izolnie poklesů v cm



| | |
|---|---------------|
| OKD, a.s. | |
| OKD, a.s. Důl KARVINÁ závod ČSA | |
| Poklesy z dobývání v letech 2000–2009 (výšek) | |
| Kreslil : | HP 4000ps |
| Vypracoval : | Ing. Galačová |
| Měřítko | 1 : 10000 |
| Datum : | 01/2010 |