



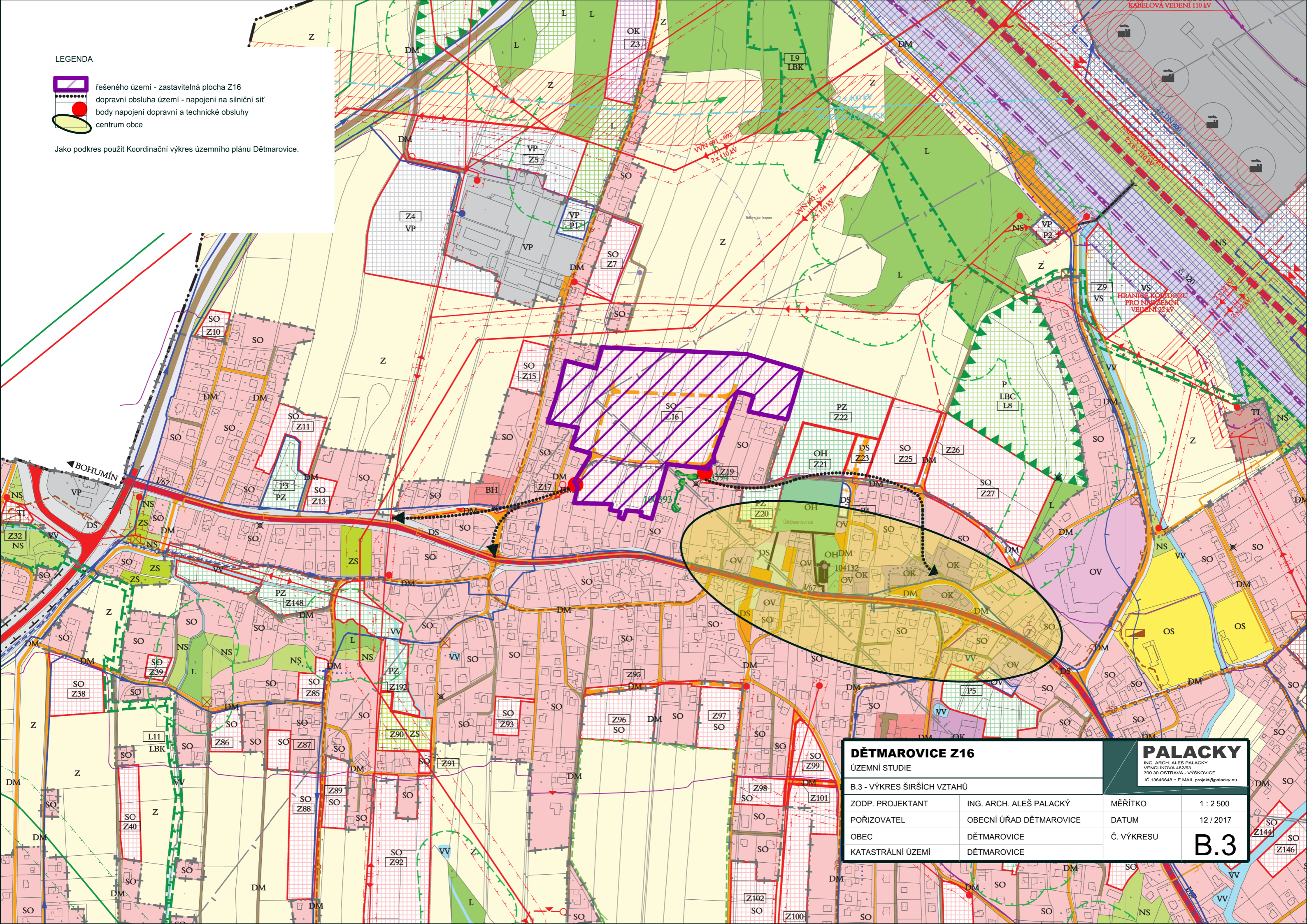


LEGENDA

-  řešeného území - zastavitelná plocha Z16
-  dopravní obsluha území - napojení na silniční síť
-  body napojení dopravní a technické obsluhy
-  centrum obce

Jako podkres použit Koordinační výkres územního plánu Dětmarovice.



DĚTMAROVICE Z16		PALACKÝ	
ÚZEMNÍ STUDIE		ING. ARCH. ALEŠ PALACKÝ VENCLIKOVA 482/63 700 30 OSTRAVA - VYŠKOVICE IČ 13646648 :: E-MAIL projekt@palacky.eu	
B.3 - VÝKRES ŠIRŠÍCH VZTAHŮ			
ZODP. PROJEKTANT	ING. ARCH. ALEŠ PALACKÝ	MĚŘITKO	1 : 2 500
POŘIZOVATEL	OBECNÍ ÚŘAD DĚTMAROVICE	DATUM	12 / 2017
OBEC	DĚTMAROVICE	Č. VÝKRESU	B.3
KATASTRÁLNÍ ÚZEMÍ	DĚTMAROVICE		