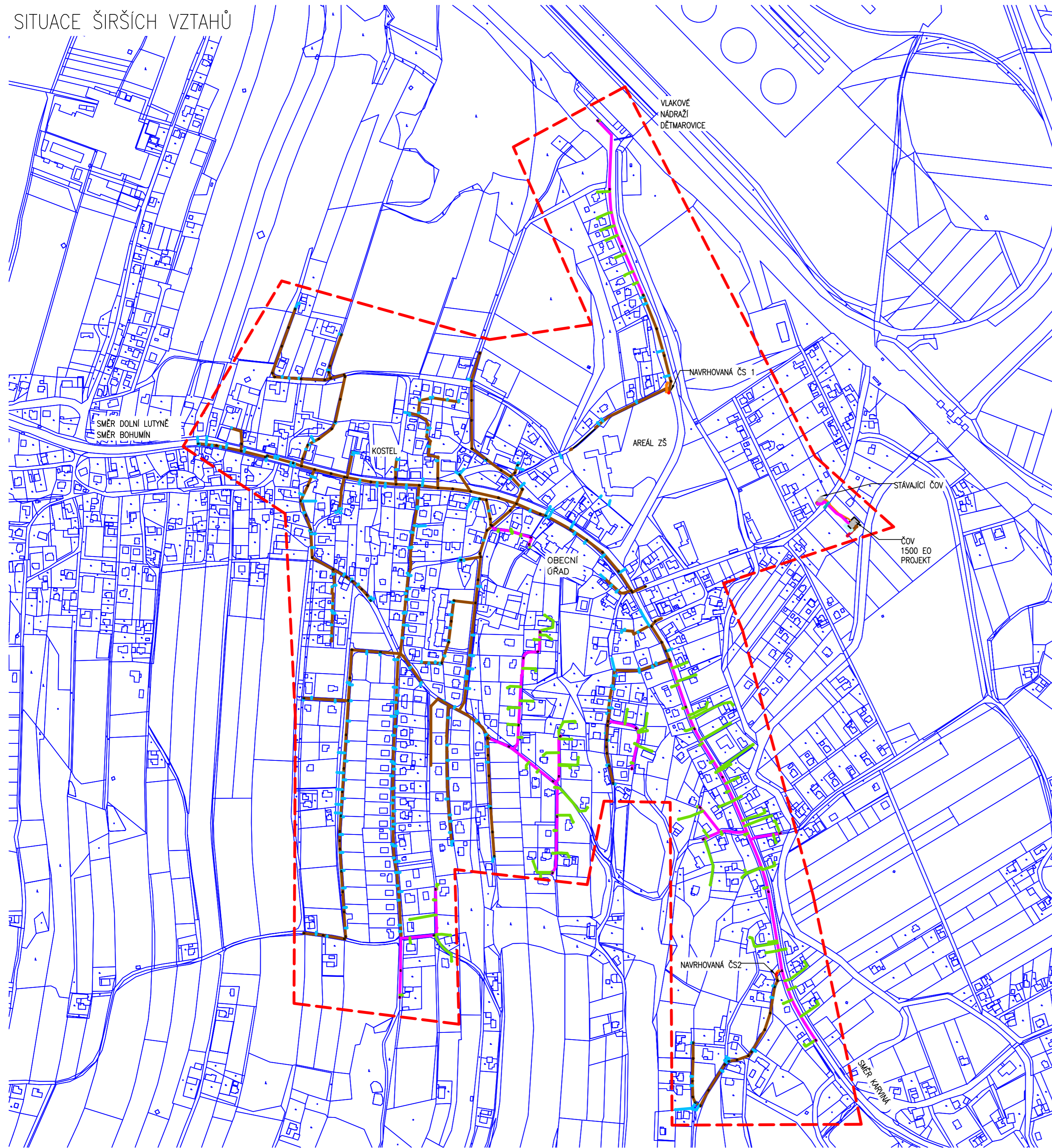


SITUACE ŠIRŠÍCH VZTAHŮ

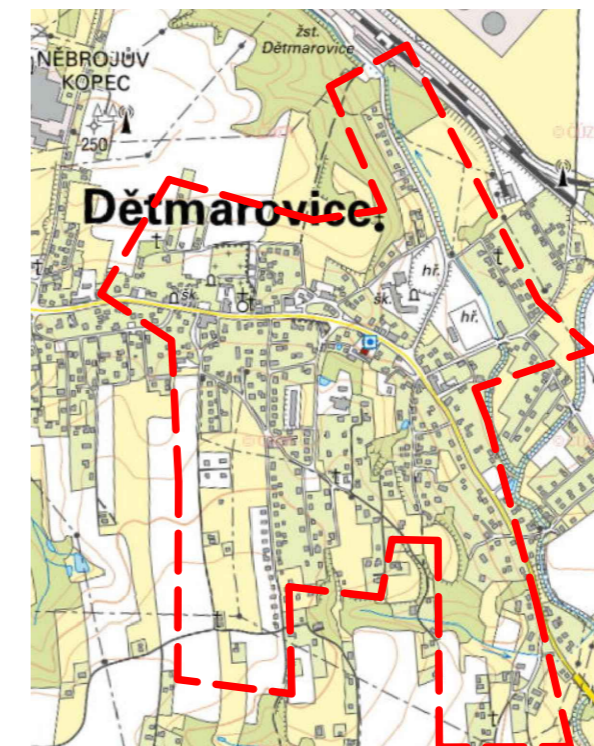


PŘEHLEDNÁ MAPA



ZÁJMOVÁ OBLAST

DETAIL ÚZEMÍ



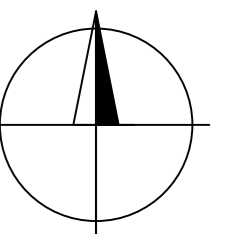
ORTOFOTOMAPA LOKALITY



LEGENDA PROJEKT

- KANALIZACE SPLAŠKOVÁ GRAVITAČNÍ-vodní dílo
- KANALIZAČNÍ VÝTLAK Z ČS-vodní dílo
- KANALIZACE SPLAŠKOVÁ TLAKOVÁ-vodní dílo
- KANALIZACE DEŠŤOVÁ V AREÁLU ČOV
- KANALIZACE JEDNOTNÁ-vodní dílo
- KANALIZAČNÍ GRAVITAČNÍ ODBOČKY-vodní dílo
- KANALIZAČNÍ ODBOČKY TLAKOVÉ-vodní dílo
- VODOVODNÍ PŘÍPOJKA-není vodní dílo
- VÝMĚNA VODOVODNÍHO POTRUBÍ-vodní dílo
- NN PŘÍPOJKA-není vodní dílo
- ÚZEMÍ DOTČENÉ STAVBOU

Souřadnicový systém Jednotné trigonometrické sítě katastrální (S-JTSK)
Výškový systém Baltický po vyrovnání (Bpv)



MÍSTO STAVBY: DĚTMAROVICE		
KRAJ: MORAVSKOSLEZSKÝ		
VYPRACOVAL: Ing. Anna Koblížčíková	KONTROLOVAL: Ing. Jan Fojtler	VEDOUcí ODDĚLENÍ: Ing. Rostislav Farana
INVESTOR: Obec Dětmarovice	JEDNATELKA: Ing. Alena Chváilková, MBA	
STAVBA: III. ETAPA ODKANALIZOVÁNÍ OBCE DĚTMAROVICE (STŘED)	STUPEŇ: DPS	1:5000
VÝKRES: SITUACE ŠIRŠÍCH VZTAHŮ	POČET A4: 4	VÝKRES Č.: C.1
	DATUM: 12/2020	C.1
5012		